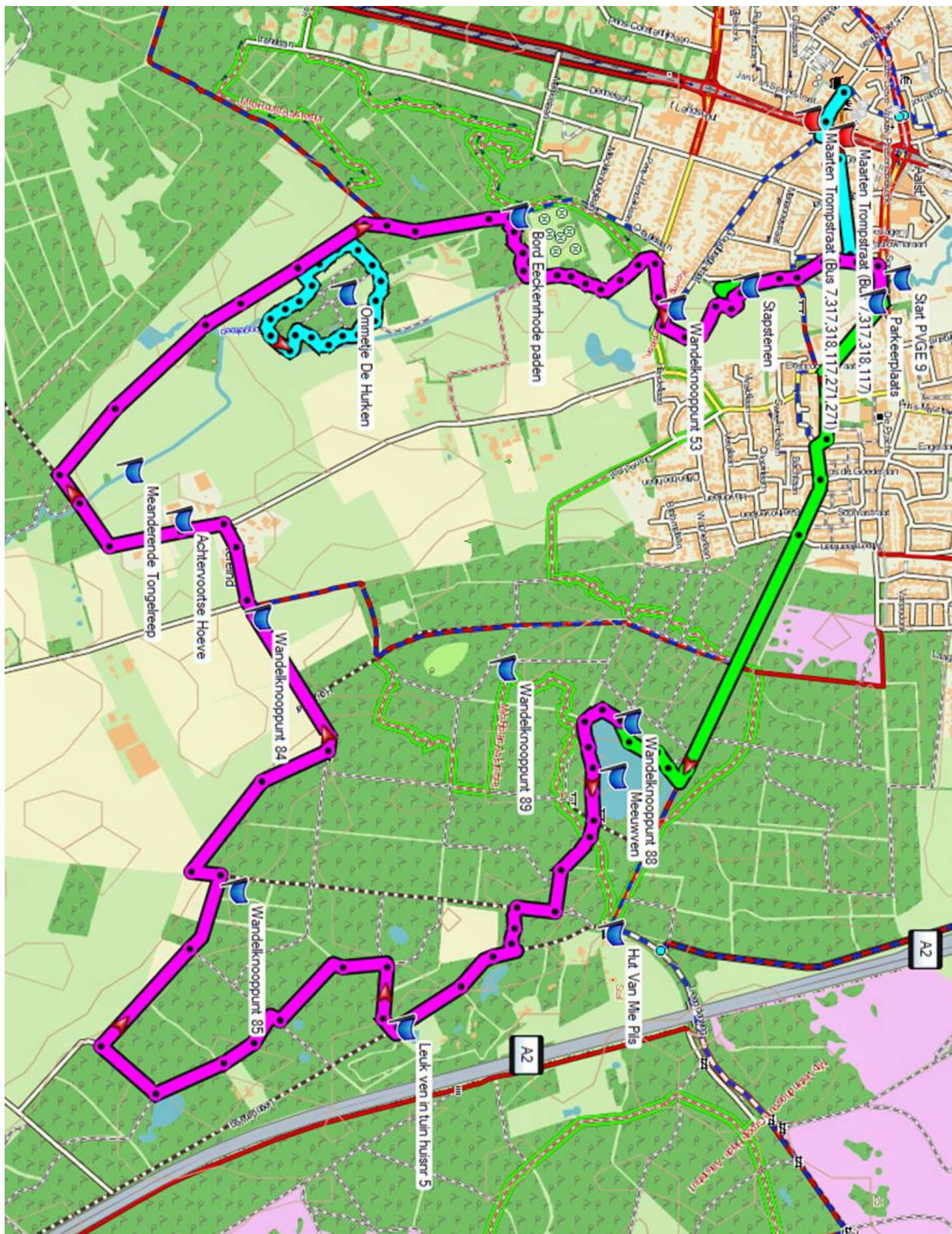
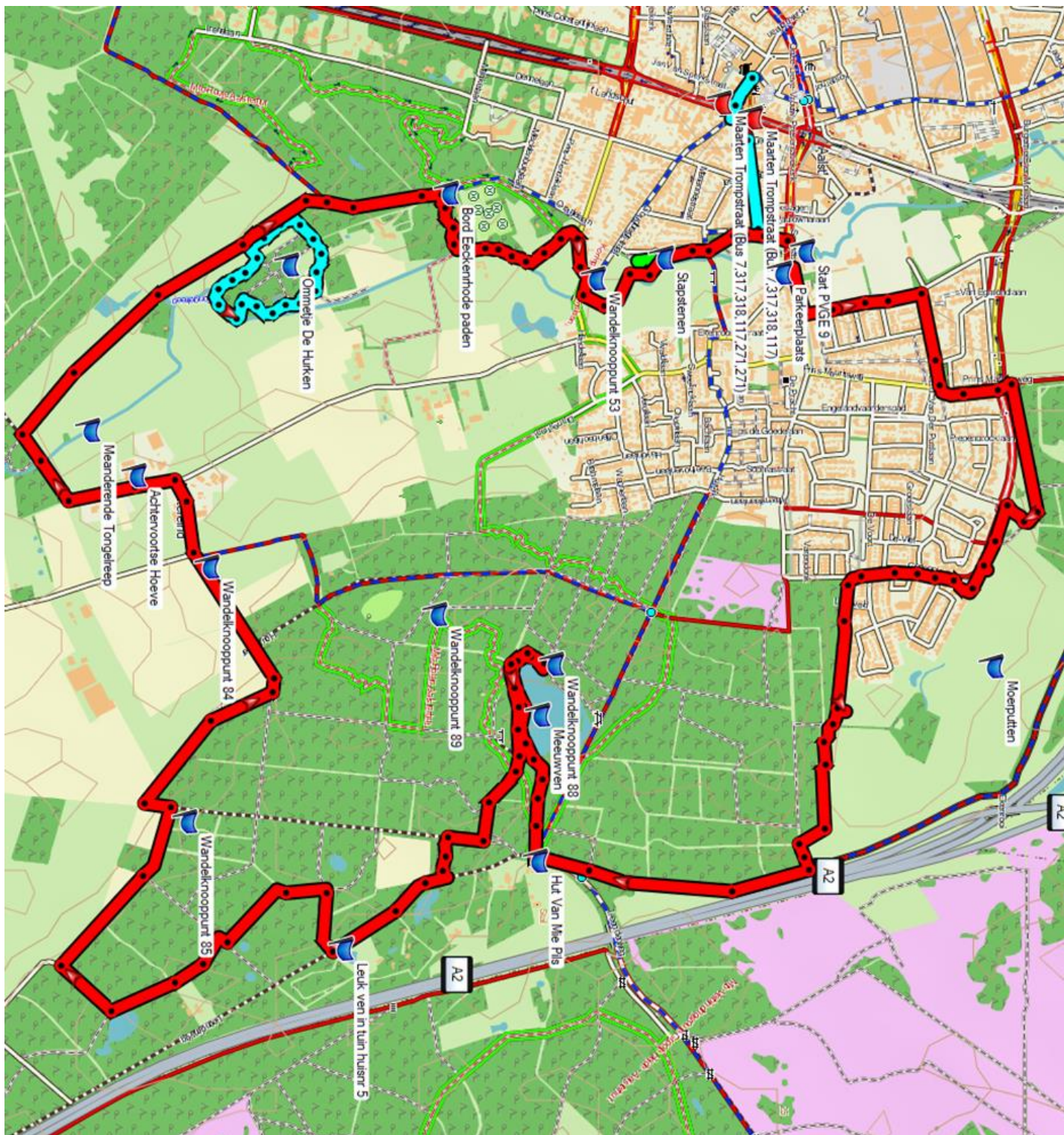


Kaart GPS-spoor PVGE 9a: blauw 6,6 km.
 Alternatief spoor voor stapstenen, groen 82 m. Spoor naar AH, lichtblauw 438 m.



Kaart GPS-spoor PVGE 9b: lila spoor 7,1km.

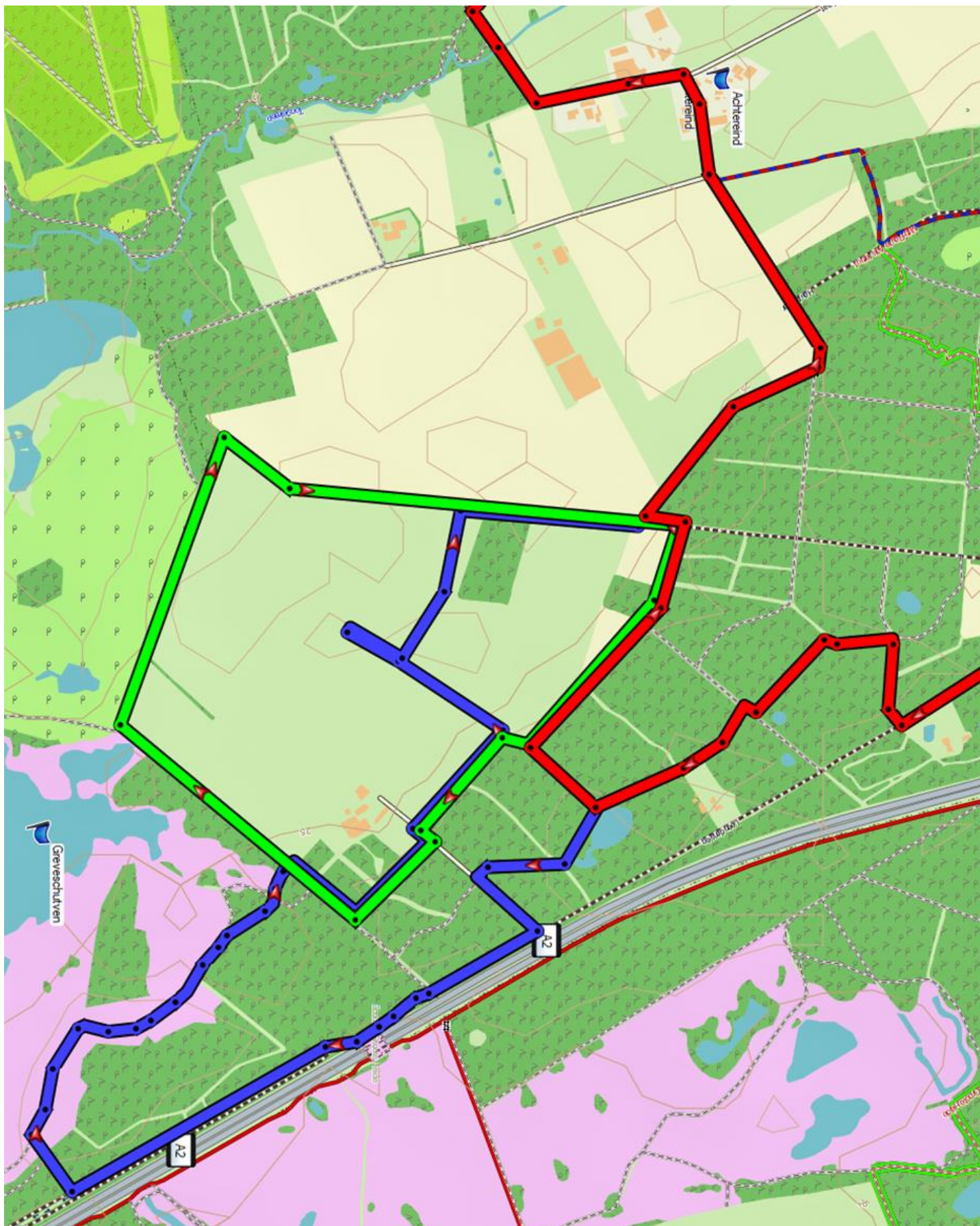
**Groen aanloopspoor: 1,6 km. Spoor: Ommetje De Hurken, lichtblauw 963 m.
 Alternatief spoor voor stapstenen, groen 82 m. Spoor naar AH, lichtblauw 438 m.**



Kaart GPS-spoor PVGE 9c: 11,2 km.

Spoor: Ommetje De Hurken, lichtblauw 963 m.

Alternatief spoor voor stapstenen, groen 82 m. Spoor naar AH, lichtblauw 438 m.



Kaart GPS-spoor PVGE 9d

Rood spoor: huidige wandeling; **Green** spoor: omlijning nieuw natuurgebied;
Blauw spoor: mogelijke uitbreiding van wandeling met ongeveer 3,5 km.